







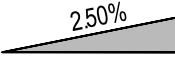



Zeichen- und Farberklärung

-  Fahrbahn asphaltiert
-  Fahrbahn Pflasterfläche (Titan farben)
-  Gehweg Pflasterfläche (Meran braun)
-  Entwässerungsrinne mit Ablauf
-  vorh. Rundbordstein
-  Tiefbordstein
-  Neigungsbrechpunkt
-  Tiefpunkt/Hochpunkt
-  Fahrbahnquerneigung

| Index | Datum | Name | Art der Änderung |
|-------|-------|------|------------------|
| | | | |
| | | | |
| | | | |

Auftraggeber :



Stadt Rosbach vor der Höhe

Projekt :
Stadtteil Ober-Rosbach
Erschließung Baugebiet "Die Sang"
Straßenendausbau 2020
-Ausführungsplanung-

Inhalt :
Lageplan 7 -Planung-
Endausbau "Rue de Saint-Germain-lès-Corbeil"

| | | |
|--------------------------|-------------------------|--------------------------------|
| Projekt-Nr. : 856-139-10 | Bearbeitet : Lanfermann | Dateiname : AP003-S_20201211 |
| Plan -Nr. : AP003g-S | Gezeichnet : Kaiser | Blattgröße : 0,765 m x 0,297 m |
| Maßstab : 1 : 250 | Geprüft : Heineck | Datum : 11. Dezember 2020 |

ingenieurbüro ohlsen
 Ingenieurbüro Ohlsen GmbH
 Eiserne Hand 13
 35305 Grünberg

Telefon 06401/223 20-0
 Telefax 06401/223 20-10
 eMail: info@ibohlsen.de
 www.ibohlsen.de

Planaufsteller: _____ Datum / Unterschrift: _____
 Bauherr: _____ Datum / Unterschrift: _____