





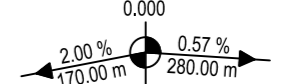






Zeichen- und Farberklärung

-  Fahrbahn asphaltiert
-  Gehweg Pflasterfläche (Meran braun)
-  Entwässerungsrinne mit Ablauf
-  vorh. Rundbordstein
-  Rundbordstein
-  Tiefbordstein
-  Neigungsbruchpunkt
-  Tiefpunkt/Hochpunkt
-  Fahrbahnquerneigung

			
Stadt Rosbach vor der Höhe		Projekt: Stadtteil Ober-Rosbach Erschließung Baugebiet "Die Sang" Straßenausbaubau 2020 -Ausführungsplanung-	
Lageplan 1 -Planung- Endausbau Restabschnitt "Leimenkaut"		Inhalt:	
Projekt-Nr. : 856-139-10	Bearbeitet : Lanfermann	Dateiname : AP003-S_20201211	
Plan-Nr. : AP003a-S	Gezeichnet : Döll / Kaiser	Blattgröße : 0,850 m x 0,370 m	
Maßstab : 1 : 250	Geprüft : Heineck	Datum : 11. Dezember 2020	
 Ingenieurbüro Ingenieurbüro Ohlsen GmbH Eisener Hand 13 35305 Grünberg		Planaufsteller Datum / Unterschrift	Bauherr Datum / Unterschrift
Telefon 06401/223 20-0 Telefax 06401/223 20-10 eMail: info@bohlsen.de www.bohlsen.de			