




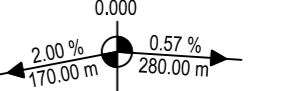

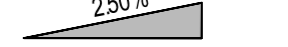



Zeichen- und Farberklärung

-  Fahrbahn asphaltiert
-  Gehweg Pflasterfläche (Meran braun)
-  Entwässerungsrinne mit Ablauf
-  Rundbordstein
-  Tiefbordstein
-  Neigungsbrechpunkt
-  Tiefpunkt/Hochpunkt
-  Fahrbahnquerneigung

Index	Datum	Name	Art der Änderung

Auftraggeber:



**Stadt Rosbach
vor der Höhe**

Projekt:
**Stadtteil Ober-Rosbach
 Erschließung Baugebiet "Die Sang"
 Straßenendausbau 2020
 -Ausführungsplanung-**

Inhalt:
**Lageplan 5 -Planung-
 Endausbau "Jahnstraße"
 Teilplan 2/3**

Projekt-Nr. : 856-139-10	Bearbeitet : Lanfermann	Dateiname : AP003-S_20201211
Plan -Nr. : AP003e-S	Gezeichnet : Kaiser	Blattgröße : 0,950 m x 0,297 m
Maßstab : 1 : 250	Geprüft : Heineck	Datum : 11. Dezember 2020

ohlsen Ingenieurbüro Ohlsen GmbH Eiserne Hand 13 35305 Grünberg	Telefon 06401/223 20-0 Telefax 06401/223 20-10 eMail: info@bohlsen.de www.bohlsen.de
Planaufsteller	Bauherr
Datum / Unterschrift	Datum / Unterschrift